

II TREKKING GUCCINIANO (05/05/15 – 10/05/2015)

TREKKING GUCCINIANO
90 km da Bologna a Pavana

Via Paolo Fabbri 43

1° giorno da Bologna ai Prati di Mugnano km. 20

2° giorno dai Prati di Mugnano a Grizzana Morandi km. 30

3° giorno da Grizzana Morandi a Riola km. 20

5° giorno 4° giorno da Riola a Pavana km. 20

Mulino di Chicon, Pavana

TREKKING	GUCCINIANO
	
43	
BOLOGNA	- PAVANA

II TREKKING GUCCINIANO (05/05/15 – 10/05/2015)

Distanza totale: 90,170 KM

Dislivello totale: 3733,2 m

PREMESSA

Il cammino ideato è stato già realizzato da Luca e Roberto insieme ad altri amici.

Non siamo un'associazione né un'agenzia, tantomeno è prevista una copertura assicurativa, **quindi la responsabilità sarà individuale e non degli organizzatori.**

Il Trekking non ha un costo specifico, ognuno provvederà alle proprie spese di vitto e di pernottamento, gli organizzatori pertanto non percepiranno nulla.

IMPORTANTE: Non è previsto alcun incontro con Guccini

CONSIGLI UTILI

Scelta dello zaino:

Trattasi di un cammino distribuito su 4 tappe e sul quale ci si muove in maniera autonoma ed autosufficiente, trasportando tutto il proprio carico/bagaglio sulle spalle, all'interno di uno zaino.

1. Scelta dello zaino:

Per la scelta dello zaino per un trekking di 5 giorni considerare che deve:

- I. accogliere un carico (non ingombrante) abbastanza maneggevole e pronto all'uso.
- II. essere della capacità di carico che oscilli tra i 40/60l di contenimento;
- III. essere ben avvolgente in vita;
- IV. avere un buon sistema di aerazione con regolazione degli spallacci;
- V. avere tasche esterne ove sia più facile raccogliere piccoli oggetti (chiavi, documenti, multiuso, guida/cartine, fotocamera compatta...) per averli sempre a portata di mano;
- VI. evitare di agganciare piccoli carichi/orpelli esterni che oscillano e infastidiscono il camminare

2. Cosa portare

- I. ombrellino portatile e/o cappellino impermeabile;
- II. poncho impermeabile (quasi una leggera incerata) che possa coprire tutta la persona (zaino compreso), oppure pantalone e k-way impermeabile
- III. Se lo zaino non è dotato di copri-zaino impermeabile, consiglio di procurarvi una buona busta grande in cellophane (tipo quelle per contenere indifferenziata o plastica)
- IV. Per chi le possiede o le vuole acquistare, ghette impermeabili;
- V. Stuoio, per potersi magari sedere durante le soste;
- VI. Utili bastoncini telescopici

All'interno dello zaino suddividere il carico per sacchetti contenenti nell'ordine:

- I. **ABBIGLIAMENTO**: Pantaloni col sistema a "gambe" staccabili che possano trasformarsi in bermuda se l'esigenza lo richiede; camicie o shirt in cotone/tecniche, Pile/Felpe; giacca in gore-tex o giacca da alta quota; un poncho impermeabile in caso di pioggia; un copricapo in cotone, asciugamano in microfibra, ciabatte, tuta per la notte

- II. **ACCESSORI**: coltello multiuso; borraccia; pila al led o lampada frontale; bastoncini telescopici; fotocamera compatta; penna; fischietto piccolo block-notes, crema di arnica. Piccolo pronto intervento, GPS, Bussola
- III. **CALZATURE**: Scarpe da trekking basse, o medie

PARTECIPANTI (n.8)

1. Cristina Zamboni (Veneto)
2. Flavio Felice (Abruzzo)
3. Giovanni Leone (Campania)
4. Paola Hauber (Campania)
5. Paolo Capuozzo (Campania)
6. Rosario Caliendo (Campania)
7. Roberto Chiacchia (Toscana)
8. Sabrina Pisano Codagnone (Piemonte)

Prima della partenza i partecipanti riceveranno un gadget, omaggio fornito dallo sponsor Stickerland.it di Giovannino Carrano (www.stickerland.it)



I GIORNO (05/05/15)

Arrivo a Bologna nel pomeriggio per tutti i partecipanti e incontro conoscitivo, pernottamento presso il B&B Villino Divo, costo 25€ in formula BB. **La struttura non ha richiesto anticipo**

Incontro previsto al B&B ore 18:00

Cena comunitaria presso la Trattoria da Vito, Via M. Musolesi 9, (angolo via Paolo Fabbri 43) Bologna 051349809/051349809

II GIORNO (06/05/15) (In questa tappa saremo accompagnati nel cammino da Luca, ideatore, con Roberto, del Trekking Gucciniano)

TAPPA 1 (Da Via Paolo Fabbri 43 ai Prati di Mugnano)

Distanza: 20,85 KM Dislivello: 706,22 m

Partenza ore 08:30

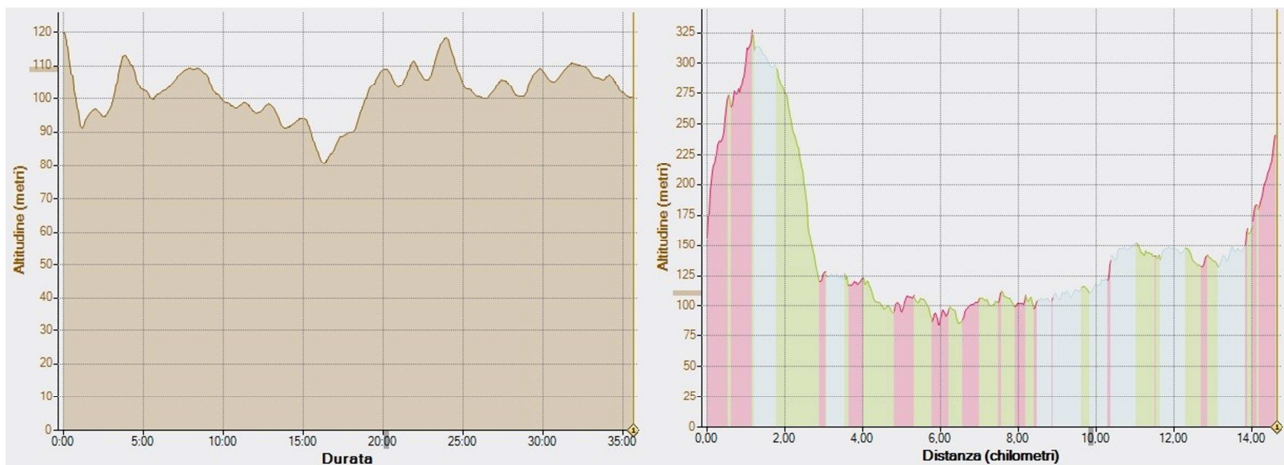
Via Paolo Fabbri 43
Via Massarenti
Via S. Vitale
Due Torri

Via Castiglione
Via Caprarie
Piazza Maggiore
Via D'Azeglio
Via Urbana
Via Saragozza, fino Arco del Meloncello
Via di S. Luca
sentiero CAI 112a , dei Bregoli, verso Parco Talon
sentiero CAI 112-VD-BOFI (Via degli Dei, Bologna-Firenze), Parco Talon e Lungofiume Reno
fino Via Rio Conco
Via Ancognano
Via Vizzano
sentiero VD-BOFI fino incrocio SP delle Ganzole
CAI 122 fino Prati Mugnano

Arrivo previsto ore 16:30

Pernotteremo al B&B Prati di Mugnano via Vizzano 6 Sasso Marconi Bologna 051841109.
Cena comunitaria prevista di fronte al B&B, ristorante "Prati di Mugnano" via Vizzano 8.

Costo del pernottamento singolo in doppia 25€ Acconto Bonifico: 56€ (7€*8 pernottamenti)



III GIORNO (07/05/2015)) (In questa tappa saremo accompagnati nel cammino da Sabrina Scardovi, unica presenza femminile del I Trekking Gucciniano ☺)

TAPPA 2 (Dai Prati di Mugnano a Grizzana Morandi)

Distanza: 31,62 KM

Dislivello: 1406,76 m

Partenza ore 07:30

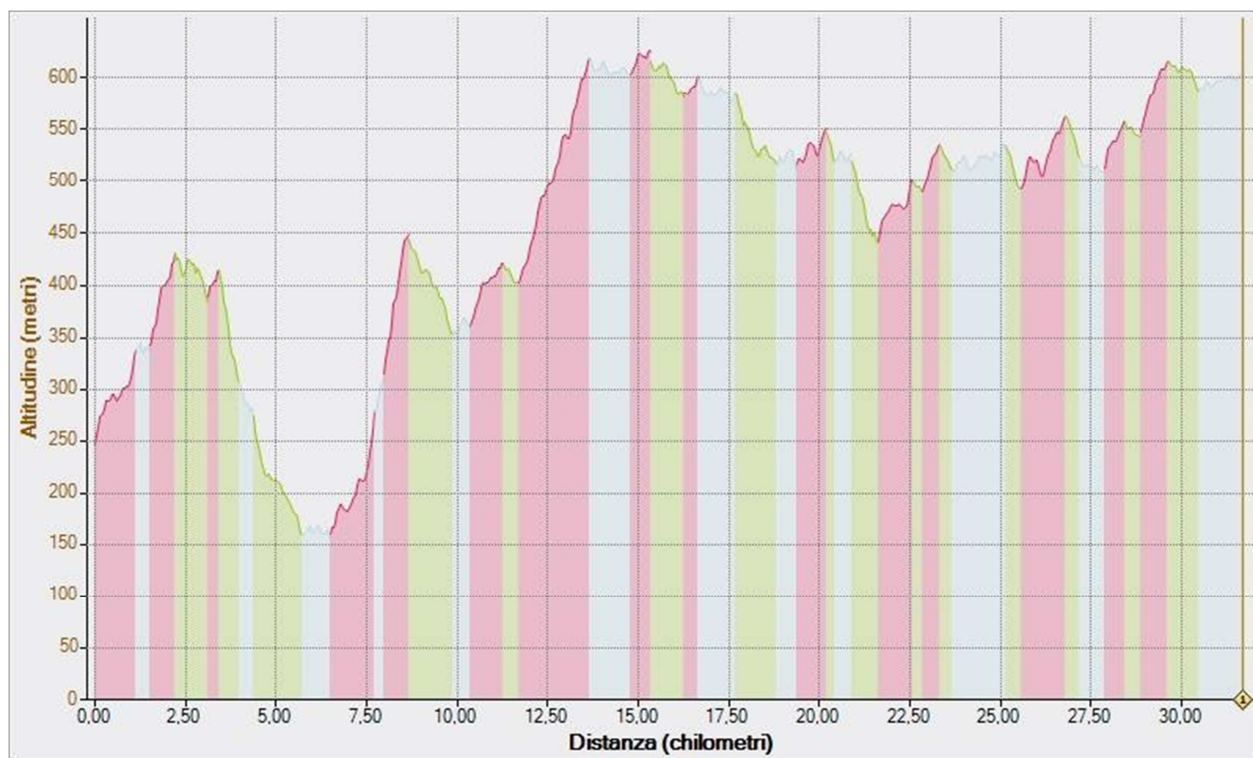
B&B Prati Mugnano
sentiero CAI 122-VD-BOFI
sentiero CAI 118, fino a Battedizzo
SP di Badolo (discesa su tornanti)
SS 325 Val di Setta (dir. Sasso Marconi)
attraversamento Fiume Setta sul ponte e inizio sentiero CAI 100
CAI 100 (attraverso le ville, uscita nella parte alta di Sirano) fino a M. Sole
incrocio con CAI 100a per evitare la salita di M. Sole
incrocio con CAI 100 fino a Caprara di Sotto
(a destra con CAI 53 verso chiesa e cimitero di Casaglia)

CAI 100 Poggiolo, S. Martino, Steccola
Al bivio su strada verso Poggio, Cà Benassi, Grizzana Morandi
Incrocio su Via Roma verso Vergato fino loc. Campiario

Arrivo previsto ore 19:00/20:00

Pernottamento (e cena) alla Locanda dei Fienili del Campiario, Località Campiario 112/C, 40030
Grizzana Morandi Bologna cell: 3486608847 – 3487534984

Costo del pernottamento singolo in doppia 25€ Acconto Bonifico: 56€ (7€*8 pernottamenti)



IV giorno (08/05/2015) (In questa tappa saremo accompagnati nel cammino da Flavio Burchi, partecipante del I Trekking Gucciniano)

TAPPA 3 (Da Grizzana Morandi a Riola)

Distanza: 19,44 KM

Dislivello: 810,38 m

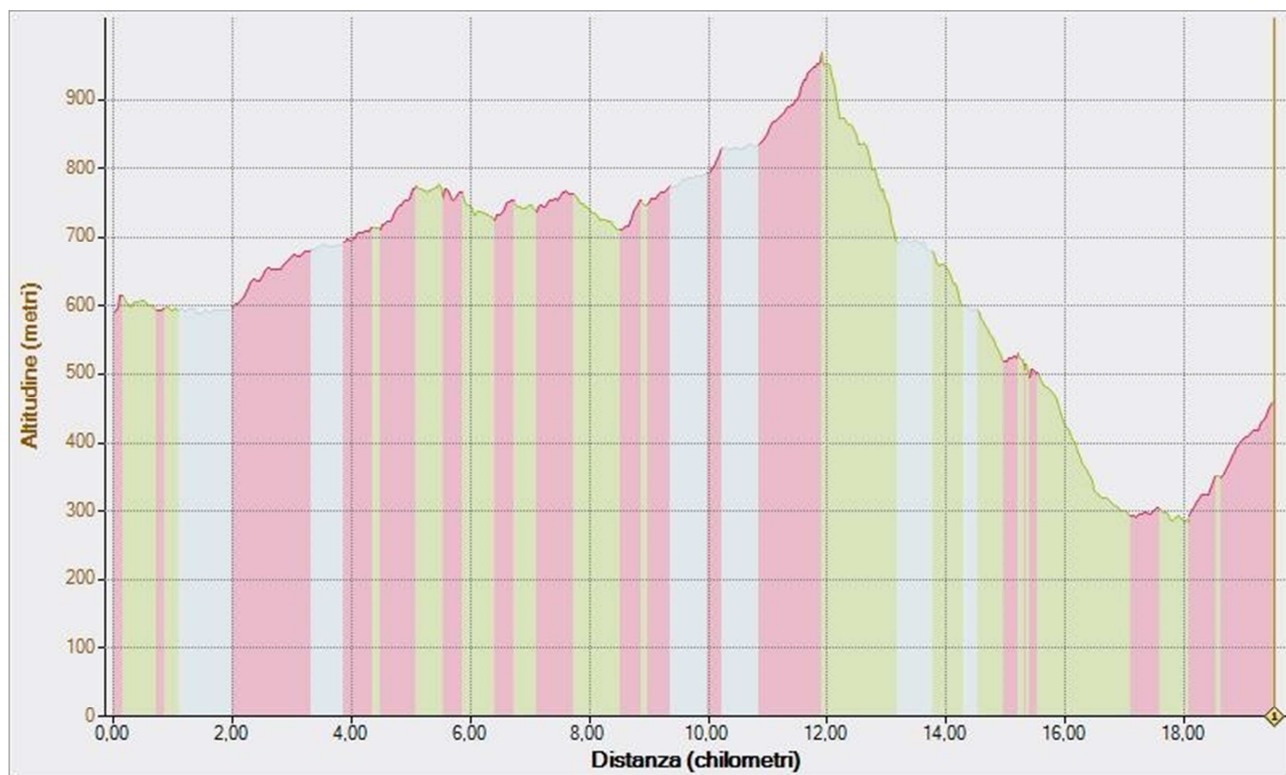
Partenza ore 08:30

Da Grizzana Morandi CAI 100 (incrocio Via Pietrafitta verso Stanco)
CAI 100 per Collina, Boscalto e poi fino all' incrocio con CAI 039 per Montovolo
CAI 039 fino a Santuario Montovolo, discesa su Predolo, la Scuola, Cà Valente
poi su strada fino al ponte sul Limentra di Riola e al ponte sul Reno (fine CAI 039)
Di fronte al ponte prendere la salita verso Serra, Via G. Bontà a sinistra,
proseguire fino ad incrocio Via Palmieri, fino al borgo Serra

Arrivo previsto ore 16:30

Pernotteremo Al B&B Ca Serra in via Serra 176 40038 Riola di Vergato (BO) tel 051916222
3482564005, con cena comunitaria al ristorante da Rotilio via Nazionale 118 40038 Riola (BO)

Costo del pernottamento singolo in doppia 30€ Acconto Bonifico: 56€ (7€*8 pernottamenti)



V giorno (09/05/2015) In questa tappa saremo accompagnati nel cammino da Flavio Burchi, uno dei principali motivatori del Trekking Gucciniano

Tappa 4 (Da Riola al Mulino di Chicon)

Distanza: 18,26 KM

Dislivello: 809,84 m

Partenza ore 08:30

Da la Serra si scende a Riola per riattraversare il ponte sul fiume Reno

In fondo alla piazza a destra con CAI 167 per Collina di Savignano

In località Rivabella a sinistra (o per strada fino all'incrocio e poi a sinistra)

Seguire sempre CAI 167, (attenzione: da Garizzi a Lizzo tratto in comune con CAI 157) fino a Lizzo.

A "La Prossima" (bar) si continua ancora su strada per circa 700 mt fino 2 case sulla destra: subito prima un passaggio (CAI 171 ma non più segnalato) scende verso la strada asfaltata

Attraversandola si giunge a Case Zavari e da lì al ponte sul Limentra, a pochi metri troveremo la Ns META!

Partenza ore 08:30

Il Mulino di Chicon è chiuso dallo scorso autunno, siamo in contatto con i proprietari per cercare almeno di visitarlo e essere loro ospiti nel pomeriggio, ma nulla al momento è confermato.

Perneremo, quest'ultima notte, suddivisi tra due strutture per mancanza di n.8 posti letto in un unico B&B nelle vicinanze:

1. (distante 4km dalla Cacio osteria)

B&B Riva Sinistra

Via Giacomo Matteotti, 10,

40046 Porretta Terme BO

328 216 1693

Costo del pernottamento singolo in doppia 27,5€ Pernoteranno Rosario e Flavio.

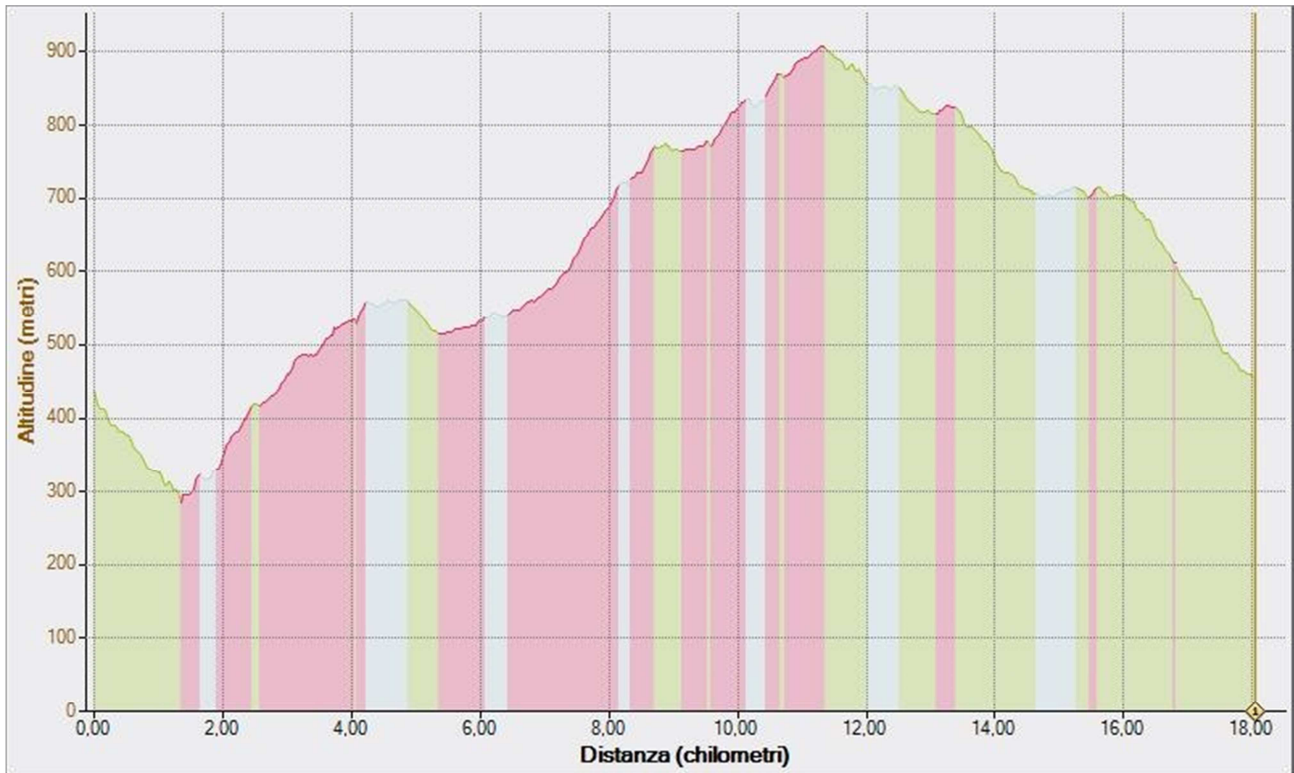
2.Caciosteria dei Due Ponti

Via Ponte della Venturina a Pavana
Sambuco Pistoiese (PT)
0573892520

Costo del pernottamento singolo in doppia 27,5€ Acconto Bonifico: 56€ (7€*8 pernottamenti)

Cena alla caciosteria, i proprietari si sono già resi disponibili ad accompagnarci in auto al B&B dopo cena.

NON E' PREVISTO ALCUN INCONTRO CON FRANCESCO GUCCINI!!!



VI GIORNO (11/05/2015)

Raggiungeremo Porretta a piedi in circa 5/6 km di cammino
Rientro a BOLOGNA in treno da Porretta Terme

I partecipanti si saluteranno tutti a Bologna !

Fine del Cammino